

# Spaziergänge in Mont-Saint-Aubert

## SPAZIERGÄNGE FÜR JEDES TEMPO



### Dichter des Sonnenaufgangs

 Zu Fuß


 7.8 km


Entdecken Sie den Podcast!



 [Link zur Route](#)

### Zwischen Mont-Saint-Aubert und den Ebenen der Schelde

Mit dem Fahrrad 

32.6 km 

 [Link zur Route](#)



### Die Wege von „Le Reposoir“

 Zu Fuß

 3.0 km

 [Link zur Route](#)





# Spaziergänge in Mont-Saint-Aubert

## SPAZIERGÄNGE FÜR JEDES TEMPO




### Über Wege und Feldpfade


 Zu Fuß

 2.0 km

[Link zur Route](#)

### Hügelkette


Mit dem Fahrrad 

Von 135 bis 195 km 


[Link zur Route](#)




**BLACK  
CHALLENGE**



### Challenge: Route der Hügel

 Mit dem Fahrrad

 Zwischen 65 und 160 km

[Link zur Route](#)